






Plan z prognozą wpływów eksploatacji górniczej JSW S.A. KWK "Budryk"
 –załącznik do pisma TMG.488–457/21 z dnia 14.12.2021r.

O.G. "ORNONTOWICE I"

GMINA GIERALTOWICE

GMINA ORNONTOWICE

Śc. Cz-6a
Pok. 364/2
2022r.

- Legenda:**
-  –granica administracyjna gminy,
 -  –prognozowany zasięg wpływów eksploatacji górniczej pokładu 364/2 Sciana Cz-6a. Przewidywany okres wystąpienia wpływów od III 2022r. do XI 2023r.,
 -  –obszar wpływów I kategorii,
 -  –obszar wpływów II kategorii,
 -  0.25 –osiadania powierzchni terenu (m).

Jastrzębska Spółka Węglowa SA
 KWK Budryk
 Dariusz Kłodzki
 Mierniczy Górniczy
 Kierownik Działu Mierniczo-Geologicznego
 Główny Inżynier

Jastrzębska Spółka Węglowa SA
 KWK Budryk
 Dział Mierniczo-Geologiczny
 Inżynier ds. Mierniczo-Geologicznych
 Kierownik Wydziału Miernictwa Dołowego
 i Powierzchniowego
 Z-ca Kierownika Działu Mierniczo-Geologicznego
 Mierniczy Górniczy
 Krzysztof Koniorczyk

